



**VERTINAMA TERITORIJA
RIZIKOS VERTINIMAS, IŠVADOS IR REKOMENDACIJOS**

TURINYS

1. ĮVADAS

2. FAKTINĖS INFORMACIJOS ANALIZĖ:

2.1. istoriniai duomenys ir užterštumo priežastys;

2.2. užterštų vietovių žemėlapis;

2.3. lyginamoji iškvietimų statistika;

2.4. iškvietimų/standartinių sprogmenų vertinimas teritorijoje.

3. VERTINAMOS TERITORIJOS RIZIKOS VERTINIMO FAKTAI IR IŠVADOS

4. VERTINAMOS TERITORIJOS RIZIKOS VERTINIMO REKOMENDACIJOS

1. ĮVADAS

Asociacija „Karo palikimo grėsmės prevencija“ (toliau - Asociacija) atlieka pavojingais objektais (įskaitant sprogmenis) užterštų teritorijų rizikos vertinimus remiantis ir analizuojant žemiau išvardintais faktoriais, viešai prieinama informacija ir sukauptais duomenimis:

1. istoriniai duomenys ir Lietuvos užterštumo priežastys;
2. užterštų vietovių žemėlapis;
3. lyginamoji iškvietimų, kai teritorijoje aptinkamas sprogmuo ir atsakingos tarnybos pašalina jo kenksmingumą (neutralizuoja vietoje ar išveža neutralizuoti į nustatytą vietą) savivaldybėse statistika;
4. iškvietimų ir aptiktų standartinių sprogmenų vertinimas teritorijoje.

Atlikus rizikos vertinimą ir išanalizavus duomenis Asociacija užsakovui pateikia vertinimą apie galimybę užsakovo teritorijoje susidurti su pavojingais objektais (įskaitant sprogmenis). Vertinimo kriterijai:

1. Aukštas;
2. vidutinis;
3. žemas.

Remiantis atlikta analize pateikiamos rizikos vertinimo išvados ir rekomendacijos, kurių laikantis tikimybė susidurti ir nukentėti nuo pavojingų objektų (įskaitant sprogmenis) ženkliai sumažėja.

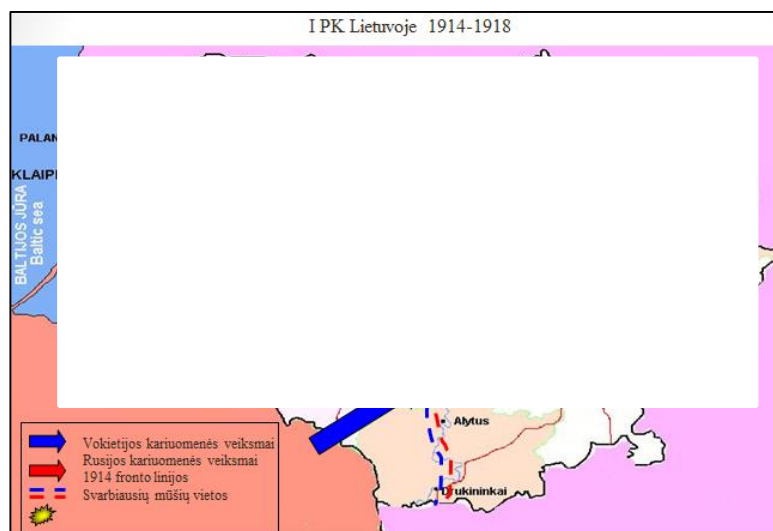
2. FAKTINĖS INFORMACIJOS ANALIZĖ

2.1. Istoriniai duomenys ir užterštumo priežastys

Pateikiamas bendras vertinamos teritorijos ir aplinkinių teritorijų istorinis vertinimas ir užterštumo priežastys.

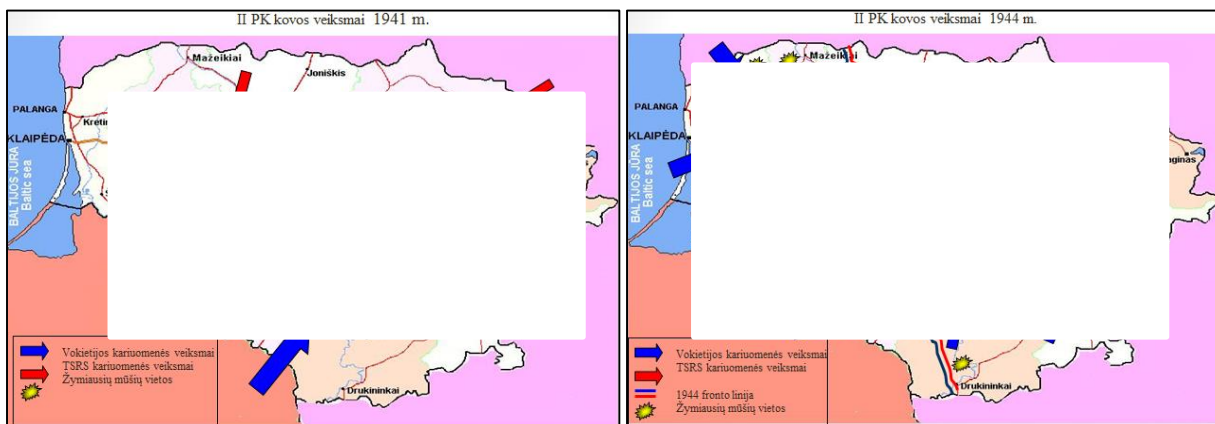
Pateikiamas detalus vertinamos teritorijos istorinis vertinimas ir užterštumo priežasčių detalus aprašymas orientuotas į I pasaulinio karo įvykius.

I pasaulinio karo kovos veiksmų žemėlapis



Pateikiamas detalus vertinamos teritorijos istorinis vertinimas ir užterštumo priežasčių detalus aprašymas orientuotas į II pasaulinio karo įvykius.

II pasaulinio karo kovos veiksmų žemėlapiai



Faktas. Pateikiami istorinio ir užterštumo priežasčių vertinimo faktai.

2.2. Užterštų vietovių žemėlapis

Analizuojamas užterštų vietovių žemėlapis su patvirtintomis užterštomis vietovėmis.

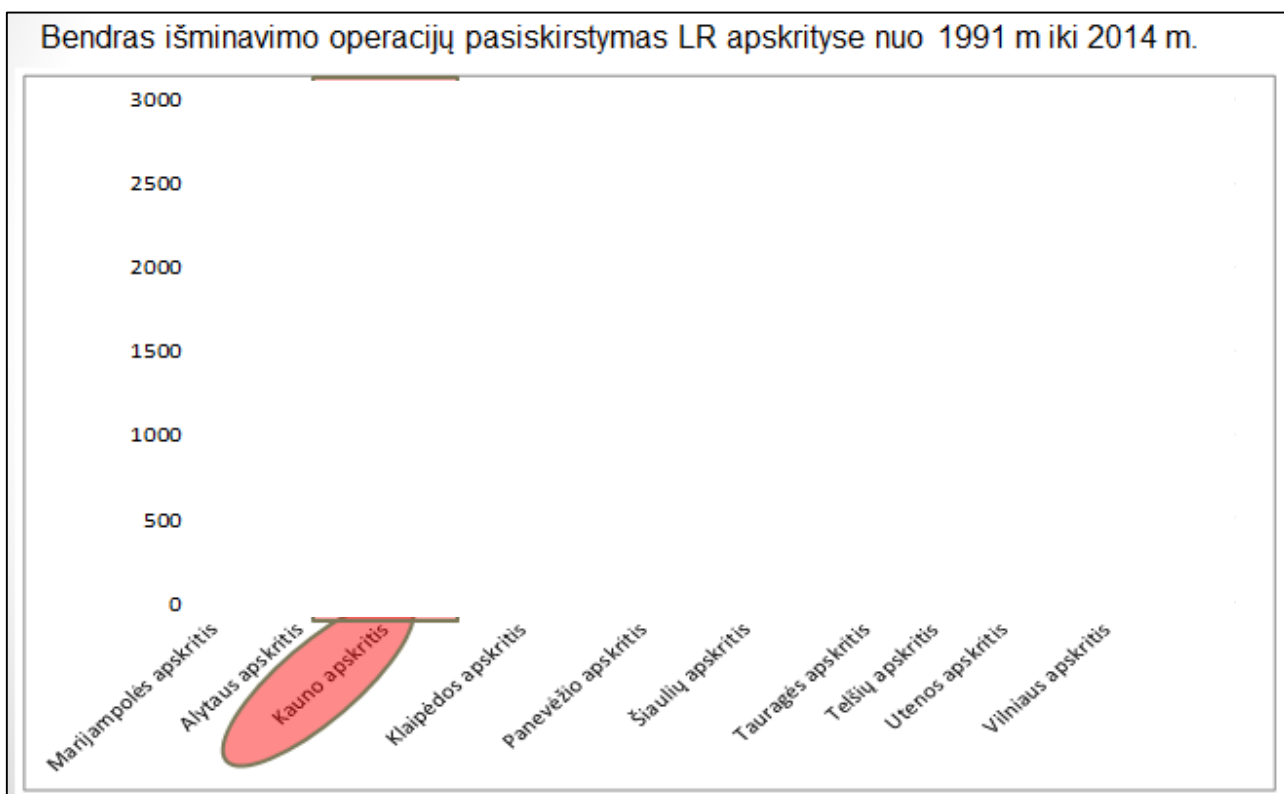
Lietuvoje identifikuotų užterštų vietovių žemėlapis



Faktas. Pateikiami užterštų vietovių žemėlapio faktai.

2.3. Lyginamoji iškvietimų statistika

Atliekama ir pateikiama iškvietimų statistika vertinamos teritorijos savivaldybėje palyginant statistiką su kitomis savivaldybėmis.



Faktas. Pateikiami lyginamosios statistikos analizės faktai.

2.4. Iškvietimų / SS vertinimas teritorijoje

Šio vertinimo, užsakovo pageidaujamoje teritorijoje, detalumas ir tikslumas pasiekiamas, remiantis išskirtinai tik faktiniais duomenimis apie iškvietimus neutralizuoti standartinius sprogmenis ir jų aptiktu kiekiu toje teritorijoje.

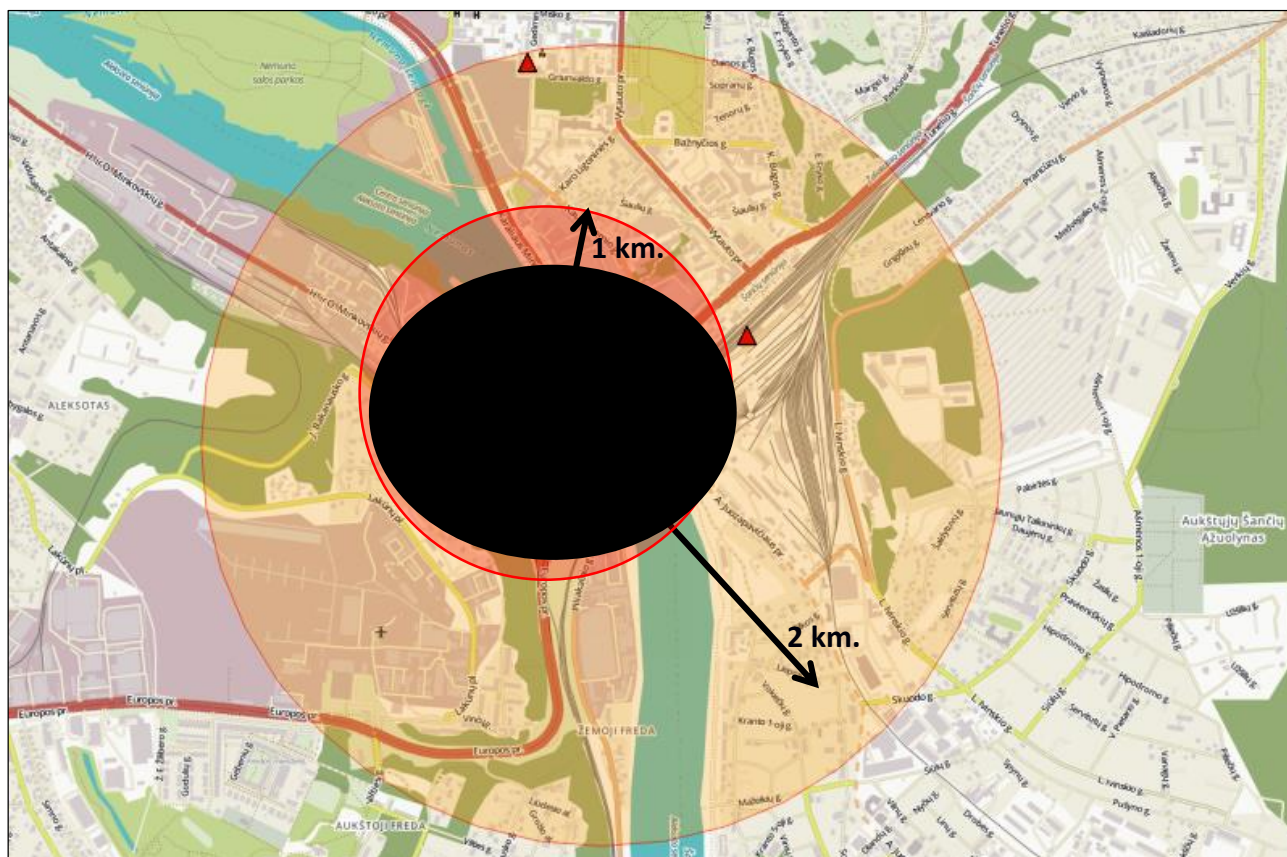
Atliekant vertinimą nustatomas:

1 km. spindulys nuo vertinamos teritorijos arba artimiausio strateginio (kariniu atžvilgiu) objekto.

2 km. spindulys imamas siekiant patikslinti galimą užterštumą. Rizikos vertinime tai 50% mažesnė tikimybė aptikti pavojingus objektus užsakovo nurodytoje teritorijoje.

Faktas. Pateikiami vertinimo faktai.

Iškvietimai aptikus standartinius sprogmenis 1 ir 2 km. spinduliu vertinamoje vietovėje (2011-2015 m.)



Iškvietimų, aptikus standartinius sprogmenis, duomenų lentelė:

Eil. nr.	Data	Savivaldybė	Adresas
1.			
2.			
3.			
4.			
5.			

Pastabos:

* Iškvietimų /standartinių sprogmėnų skaičius nurodytoje aplinkinėje teritorijoje (1 km. spinduliu – raudona zona);

** Iškvietimų / standartinių sprogmėnų skaičius nurodytoje aplinkinėje teritorijoje (2 km. spinduliu – geltona zona);

*** Tikimybė aptikti SS teritorijoje:

AUKŠTA - 10 ir daugiau iškvietimų/standartinių sprogmėnų 1 km. spinduliu.

VIDUTINĖ – nuo 10 iki 3 iškvietimų/ standartinių sprogmėnų 1 km. spinduliu.

ŽEMA – 3 ir mažiau iškvietimų/standartinių sprogmėnų 1 km spinduliu (tikimybė žema).

3. VERTINAMOS TERITORIJOS RIZIKOS VERTINIMO FAKTAI IR IŠVADOS
Pateikiamos vertinamos teritorijos faktai ir išvados.

4. VERTINAMOS TERITORIJOS RIZIKOS VERTINIMO REKOMENDACIJOS
Pateikiamos vertinamos teritorijos rekomendacijos.